

23.9.2011

X. del. De Napolitano

ASL SALERNO



Prot. N. 34682

Direzione Sanitaria Aziendale
Via F. Ricco 50 Nocera Inferiore (SA)

Prot. DSA n. 10622 SET. 2011

Segreteria Tel: 081/9212100

Fax- 081/926093

Spett.le Provincia di Salerno
Settore Urbanistica, Governo del Territorio e Gare
Via Roma 258
84100 Salerno

Oggetto: Osservazioni alla proposta di Ptcp - integrazioni: proposta localizzativi del nuovo presidio ospedaliero, "Ospedale del Sele".

Facendo seguito alle osservazioni alla Proposta di Ptcp, inoltrate da questa Azienda con nota acquisita al vs. protocollo con il n.201100099742 del 12/04/2011, ed avendo in questi mesi proceduto alla individuazione di un'area idonea per la localizzazione del nuovo presidio ospedaliero, denominato "Ospedale del Sele", in sostituzione dei Presidi di Oliveto Citra, Battipaglia, Eboli e Roccadaspide, si allega alla presente idonea documentazione tecnica affinché possiate localizzare la struttura di cui trattasi negli elaborati di Piano provinciale.

Certi di un vostro positivo riscontro l'occasione è gradita per porgere cordiali saluti.

Funzione Attività Tecniche Manutentive
Il Dirigente
Ing. Luigi Miranda

Project Manager
Presidio Ospedaliero Unico
Valle del Sele
Dr.ssa Mariarosaria Caropreso

*La documentazione
allegata è trattata
per il Presidio
Basilis e fare*

COMUNE DI EBOLI

IMMOBILI DI PROPRIETA' DEL COMUNE DI EBOLI

LOCALITA' ACQUARITA

QUADRO RIEPILOGATIVO

VISURA CATASTALE PER IMMOBILE

Salerno: settembre 2011

COMUNE DI EBOLI

IMMOBILI DI PROPRIETA' DEL COMUNE DI EBOLI

LOCALITA' ACQUARITA

Foglio	Particella	qualita classe	superficie mq.
25	18	FABB. RUR.	65
25	21	Frumento 2	18.800
		Agrumeto 2	4.000
		Sem 2	2.060
26	19	Frumento 2	646
26	39	Agrumeto 2	11.300
		Sem 2	6.935
26	211	Vigneto 1	1.216
26	40	Sem Irr 3	28.205
26	930	Agrumeto 1	3.916
26	554	Sem Irr 2	215
26	555	Vigneto 1	3.900
		Frutteto 1	7.408
26	556	Sem irr 3	339
26	557	Frumento 2	22.182
26	929	Agrumeto 1	29.561
		Totale mq.	140.748

Visura per immobile

Situazione degli atti informatizzati al 19/09/2011

Data: 19/09/2011 - Ora: 09.14.05

Fine

Visura n.: SA0569374 Pag: 1

Dati della richiesta		Comune di EBOLI (Codice: D390)									
		Provincia di SALERNO									
Catasto Terreni		Foglio: 25 Particella: 18									
Immobile											
N.	DATI IDENTIFICATIVI				DATI CLASSAMENTO			DATI DERIVANTI DA			
	Foglio	Particella	Sub	Porz.	Qualità Classe	Superficie(m²)	Deduz.	Reddito			
1	25	18			FABB RURALE	ha are ca 00 65		Dominicale	Agrario	VARIAZIONE IDENTIFICATIVI PER ALLINEAMENTO MAPPE del 06/12/2004 n. 96002 1/2004 in atti del 06/12/2004 (protocollo n. SA0489817)	
Notifica		Partita									
Annotazioni		GEOMETRIA DA VERIFICARE									
INTESTATO											
N.	DATI ANAGRAFICI				CODICE FISCALE				DIRITTI E ONERI REALI		
1	COMUNE DI EBOLI								(1) Proprietà per 1000/1000		

Rilasciata da: Ufficio Provinciale di SALERNO Richiedente: PICARELLA

Visura per immobile

Situazione degli atti informatizzati al 24/08/2010

Data: 24/08/2010 - Ora: 11.34.51

Fine

Visura n.: T63084 Pag: 1

Dati della richiesta	Comune di EBOLI (Codice: D390)
Catasto Terreni	Provincia di SALERNO
	Foglio: 25 Particella: 21

Immobile

N.	DATI IDENTIFICATIVI			DATI CLASSAMENTO						DATI DERIVANTI DA	
	Foglio	Particella	Sub	Porz	Qualità Classe	Superficie(m²)		Deduz	Reddito		Tabella di variazione del 15/06/2004 n. 18768 .1/2004 in atti dal 28/06/2004 (protocollo n. SA0261496) VARIAZIONE CULTURALE
						ha	are ca		Dominicale	Agrario	
1	25	21		A	FRUTTETO 2	1	88 00		Euro 291,28	Euro 213,61	
				B	AGRUMETO 2		40 00		Euro 95,03	Euro 46,48	
				C	SEMINATIVO 2		20 60		Euro 12,23	Euro 17,02	
Notifica						Partita					
Annotazioni				VARIAZIONE DI QUALITA' SU DICHIARAZIONE DI PARTE							

INTESTATO

N.	DATI ANAGRAFICI	CODICE FISCALE	DIRITTI E ONERI REALI
1	COMUNE DI EBOLI		(1) Proprietà per 1000/1000

Rilasciata da: Servizio Telematico

Visura per immobile

Situazione degli atti informatizzati al 24/08/2010

Data: 24/08/2010 - Ora: 17.28.12

Fine

Visura n.: T138943 Pag: 1

Dati della richiesta	Comune di EBOLI (Codice: D390)
Catasto Terreni	Provincia di SALERNO
	Foglio: 25 Particella: 19

Immobile

N.	DATI IDENTIFICATIVI				DATI CLASSAMENTO				DATI DERIVANTI DA
	Foglio	Particella	Sub	Porz	Qualità Classe	Superficie(m²)	Deduz	Reddito	
1	25	19		-	FABBRICATO RURALE	ha arc ca 06 46		Dominicale Agrario	VARIAZIONE IDENTIFICATIVI PER ALLINEAMENTO MAPPE del 06/12/2004 n. 96003 1/2004 in atti dal 06/12/2004 (protocollo n. SA0489818)
Notifica					Partita				
Annotazioni					GEOMETRIA DA VERIFICARE				

INTESTATO

N.	DATI ANAGRAFICI	CODICE FISCALE	DIRITTI E ONERI REALI
1	COMUNE DI EBOLI		(1) Proprietà per 1000/1000

Rilasciata da: Servizio Telematico

Visura per immobile

Situazione degli atti informatizzati al 24/08/2010

Data: 24/08/2010 - Ora: 11.35.51

Fine

Visura n.: T63494 Pag: 1

Dati della richiesta				Comune di EBOLI (Codice: D390)							
				Provincia di SALERNO							
Catasto Terreni				Foglio: 25 Particella: 39							
Immobile											
N.	DATI IDENTIFICATIVI			DATI CLASSAMENTO						DATI DERIVANTI DA	
	Foglio	Particella	Sub	Porz	Qualità Classe	Superficie(m²)		Deduz	Reddito		
1	25	39		A	AGRUMETO 2	ha are ca 1 13 00			Dominicale Euro 268,45	Agrario Euro 131,31	Tabella di variazione del 15/06/2004 n. 18768 .1/2004 in atti dal 28/06/2004 (protocollo n. SA0261496) VARIAZIONE CULTURALE
				B	SEMINATIVO 2	69 35			Euro 41,19	Euro 57,31	
Notifica				Partita							
Annotazioni				VARIAZIONE DI QUALITA' SU DICHIARAZIONE DI PARTE							
INTESTATO											
N.	DATI ANAGRAFICI					CODICE FISCALE				DIRITTI E ONERI REALI	
1	COMUNE DI EBOLI									(1) Proprietà per 1000/1000	

Rilasciata da: Servizio Telematico

Visura per immobile

Situazione degli atti informatizzati al 24/08/2010

Data: 24/08/2010 - Ora: 17.35.10

Fine

Visura n.: T140242 Pag: 1

Dati della richiesta	Comune di EBOLI (Codice: D390)
	Provincia di SALERNO
Catasto Terreni	Foglio: 25 Particella: 211

Immobile

N.	DATI IDENTIFICATIVI				DATI CLASSAMENTO				DATI DERIVANTI DA	
	Foglio	Particella	Sub	Porz.	Qualità Classe	Superficie(m²)	Deduz.	Reddito		
						ha are ca		Dominicale	Agrario	
1	25	211	-		VIGNETO 1	12 16		Euro 28,89	Euro 12,87	Tabella di variazione del 15/06/2004 n. 18768 .I/2004 in atti dal 28/06/2004 (protocollo n. SA0261496) VARIAZIONE CULTURALE
Notifica					Partita					
Annotazioni	VARIAZIONE DI QUALITA' SU DICHIARAZIONE DI PARTE									

INTESTATO

N.	DATI ANAGRAFICI	CODICE FISCALE	DIRITTI E ONERI REALI
1	COMUNE DI EBOLI		(1) Proprietà per 1000/1000

Rilasciata da: Servizio Telematico

Five

Five

Situazione degli atti informatizzati al 24/08/2010

Dati della richiesta	Comune di EBOLI (Codice: D390)
	Provincia di SALERNO
Catasto Terreni	Foglio: 25 Particella: 40

Innobile

N.	DATI IDENTIFICATIVI			DATI CLASSAMENTO				DATI DERIVANTI DA	
	Foglio	Particella	Sub	Porz.	Qualità Classe	Superficie(m²)	Deduz.	Reddito	
						ha arc ca		Dominicale	Agrario
1	25	40			SEMIN IRRIG 3	2 82 05		Euro 182,08	Euro 196,65
								L. 352.563	L. 380.768
Notifica						Partita	350		

INTESTATO

N.	DATI ANAGRAFICI	CODICE FISCALE	DIRITTI E ONERI REALI
1	COMUNE DI EBOLI		(1) Proprieta' per 1000/1000

Rilasciata da: Servizio Telematico

Visura per immobile

Situazione degli atti informatizzati al 24/08/2010

Data: 24/08/2010 - Ora: 17.41.13

Fine

Visura n.: T141326 Pag: 1

Dati della richiesta	Comune di EBOLI (Codice: D390)
Catasto Terreni	Provincia di SALERNO
	Foglio: 25 Particella: 930

Immobile

N.	DATI IDENTIFICATIVI			DATI CLASSAMENTO					DATI DERIVANTI DA	
	Foglio	Particella	Sub	Porz	Qualità Classe	Superficie(m²)	Deduz	Reddito		
						ha are ca		Dominicale	Agrario	
1	25	930		-	AGRUMETO 1	39 61		Euro 204,57	Euro 61,37	FRAZIONAMENTO del 12/11/2004 n. 345565 .I/2004 in atti dal 12/11/2004 (protocollo n. SA0345565)
Notifica						Partita				

INTESTATO

N.	DATI ANAGRAFICI	CODICE FISCALE	DIRITTI E ONERI REALI
1	COMUNE DI EBOLI con sede in EBOLI	00000000018	(1) Proprietà per 1000/1000

Rilasciata da: Servizio Telematico

Visura per immobile

Situazione degli atti informatizzati al 24/08/2010

Data: 24/08/2010 - Ora: 11.37.28

Fine

Visura n.: T64127 Pag: 1

Dati della richiesta	Comune di EBOLI (Codice: D390)
	Provincia di SALERNO
Catasto Terreni	Foglio: 25 Particella: 554

Immobile

N.	DATI IDENTIFICATIVI			DATI CLASSAMENTO						DATI DERIVANTI DA
	Foglio	Particella	Sub	Porz	Qualità Classe	Superficie(m²) ha are ca	Deduz	Reddito		
								Dominicale Euro 2,89 L. 5.590	Agrario Euro 1,83 L. 3.548	
1	25	554		-	SEMIN IRRIG 2	02 15				FRAZIONAMENTO n. 4682 in atti dal 21/05/1986
Notifica						Partita	350			

INTESTATO

N.	DATI ANAGRAFICI	CODICE FISCALE	DIRITTI E ONERI REALI
1	COMUNE DI EBOLI		(1) Proprieta' per 1000/1000

Rilasciata da: Servizio Telematico

Visura per immobile

Situazione degli atti informatizzati al 24/08/2010

Data: 24/08/2010 - Ora: 11.38.09

Fine

Visura n.: T64384 Pag: 1

Dati della richiesta

Comune di EBOLI (Codice: D390)

Provincia di SALERNO

Catasto Terreni

Foglio: 25 Particella: 555

Immobile

N.	DATI IDENTIFICATIVI				DATI CLASSAMENTO				DATI DERIVANTI DA	
	Foglio	Particella	Sub	Porz	Qualità Classe	Superficie(m²)	Deduz	Reddito		
1	25	555		A	VIGNETO 1	ha are ca 39 00		Dominicale Euro 92,65	Agrario Euro 41,29	Tabella di variazione del 15/06/2004 n. 18768 .1/2004 in atti dal 28/06/2004 (protocollo n. SA0261496) VARIAZIONE CULTURALE
				B	FRUTTETO 1	74 08		Euro 229,55	Euro 107,13	
Notifica						Partita				
Annotazioni	VARIAZIONE DI QUALITA' SU DICHIARAZIONE DI PARTE									

INTESTATO

N.	DATI ANAGRAFICI	CODICE FISCALE	DIRITTI E ONERI REALI
1	COMUNE DI EBOLI		(1) Proprietà per 1000/1000

Rilasciata da: Servizio Telematico

Visura per immobile

Situazione degli atti informatizzati al 24/08/2010

Data: 24/08/2010 - Ora: 11.38.50

Fine

Visura n.: T64660 Pag: 1

Dati della richiesta	Comune di EBOLI (Codice: D390)
	Provincia di SALERNO
Catasto Terreni	Foglio: 25 Particella: 556

Immobile

N.	DATI IDENTIFICATIVI				DATI CLASSAMENTO				DATI DERIVANTI DA	
	Foglio	Particella	Sub	Porz	Qualità Classe	Superficie(m²)	Deduz.	Reddito		
1	25	556		-	SEMIN IRRIG 3	ha are ca 03 39		Dominicale Euro 2,19 L. 4,238	Agrario Euro 2,36 L. 4,577	FRAZIONAMENTO n. 4682 in atti dal 21/05/1986
Notifica						Partita	350			

INTESTATO

N.	DATI ANAGRAFICI	CODICE FISCALE	DIRITTI E ONERI REALI
1	COMUNE DI EBOLI		(1) Proprietà per 1000/1000

Rilasciata da: Servizio Telematico

Visura per immobile

Situazione degli atti informatizzati al 24/08/2010

Data: 24/08/2010 - Ora: 11.39.30

Fine

Visura n.: T64925 Pag: 1

Dati della richiesta		Comune di EBOLI (Codice: D390)									
		Provincia di SALERNO									
Catasto Terreni		Foglio: 25 Particella: 557									
Immobile											
N.	DATI IDENTIFICATIVI				DATI CLASSAMENTO						DATI DERIVANTI DA
	Foglio	Particella	Sub	Porz	Qualità Classe	Superficie(m²)	Deduz	Reddito			
						ha are ca		Dominicale	Agrario		
1	25	557		-	FRUTTETO 2	2 21 82		Euro 343,68	Euro 252,03	Tabella di variazione del 15/06/2004 n. 18768 .1/2004 in atti dal 28/06/2004 (protocollo n. SA0261496) VARIAZIONE CULTURALE	
Notifica		Partita									
Annotazioni		VARIAZIONE DI QUALITA' SU DICHIARAZIONE DI PARTE									
INTESTATO											
N.	DATI ANAGRAFICI				CODICE FISCALE				DIRITTI E ONERI REALI		
1	COMUNE DI EBOLI								(1) Proprietà per 1000/1000		

Rilasciata da: Servizio Telematico

Visura per immobile

Situazione degli atti informatizzati al 24/08/2010

Data: 24/08/2010 - Ora: 17.17.09

Fine

Visura n.: T137118 Pag: 1

Dati della richiesta	Comune di EBOLI (Codice: D390)
Catasto Terreni	Provincia di SALERNO
	Foglio: 25 Particella: 929

Immobile

N.	DATI IDENTIFICATIVI				DATI CLASSAMENTO				DATI DERIVANTI DA
	Foglio	Particella	Sub	Porz	Qualità Classe	Superficie(m²)	Deduz	Reddito	
						ha are ca		Dominicale	Agrario
1	25	929		-	AGRUMETO 1	2 95 61		Euro 1.526,70	Euro 458,01
FRAZIONAMENTO del 12/11/2004 n. 345565 .1/2004 in atti dal 12/11/2004 (protocollo n. SA0345565)									
Notifica					Partita				

INTESTATO

N.	DATI ANAGRAFICI	CODICE FISCALE	DIRITTI E ONERI REALI
1	COMUNE DI EBOLI con sede in EBOLI	00000600018	(1) Proprietà per 1000/1000

Rilasciata da: Servizio Telematico

COMUNE DI EBOLI

IMMOBILI DI PROPRIETA' DELL' ASL SA 2

LOCALITA' ACQUARITA

QUADRO RIEPILOGATIVO

VISURA CATASTALE PER IMMOBILE

Salerno: settembre 2011

COMUNE DI EBOLI

IMMOBILI DI PROPRIETA' DELL' ASL SA 2

LOCALITA' ACQUARITA

Foglio	Particella	qualita classe	superficie mq.
25	41	agrumeto 2	13.082
25	530	sem irr 2	100
25	984	e. u.	34.436
25	985	e. u.	10.669
25	986	e. u.	13
		totale mq.	58.300

Visura per immobile

Situazione degli atti informatizzati al 16/09/2011

Data: 16/09/2011 - Ora: 11.00.08

Fine

Visura n.: SA0567468 Pag: 1

Dati della richiesta	Comune di EBOLI (Codice: D390)
Catasto Terreni	Provincia di SALERNO
	Foglio: 25 Particella: 41

Immobile

N.	DATI IDENTIFICATIVI			DATI CLASSAMENTO				DATI DERIVANTI DA	
	Foglio	Particella	Sub	Porz	Qualità Classe	Superficie(m ²)	Deduz	Reddito	
						ha are ca		Dominicale	Agrario
1	25	41		-	AGRUMETO 2	1 30 82		Euro 310,79 L. 601.772	Euro 152,02 L. 294.345
Notifica		Partita		24305		FRAZIONAMENTO n. 10281 in atti dal 21/05/1986			

INTESTATO

N.	DATI ANAGRAFICI	CODICE FISCALE	DIRITTI E ONERI REALI
1	ASL SA 2 AZIENDA SANITARIA LOCALE SALERNO 2 con sede in SALERNO	03022580652*	(1) Proprieta' per 1000/1000
DATI DERIVANTI DA		DECRETO (DISPOSIZIONI DELLE AUTORITA') del 30/07/1996 Trascrizione n . 23464 .1/1996 in atti dal 16/12/1999 Repertorio n .: 12740 Rogante: PRESIDENTE REG . CA Sede: NAPOLI	

Rilasciata da: Ufficio Provinciale di SALERNO Richiedente: PICARELLA

Visura per immobile

Situazione degli atti informatizzati al 16/09/2011

Data: 16/09/2011 - Ora: 10.59.55

Fine

Visura n.: SA0567465 Pag: 1

Dati della richiesta	Comune di EBOLI (Codice: D390)
Catasto Terreni	Provincia di SALERNO
	Foglio: 25 Particella: 536

Immobile

N.	DATI IDENTIFICATIVI			DATI CLASSAMENTO				DATI DERIVANTI DA	
	Foglio	Particella	Sub	Porz	Qualità Classe	Superficie(m²)	Deduz	Reddito	
						ha are ca		Dominicale Euro 1,34 L. 2.600	Agrario Euro 0,85 L. 1.650
1	25	536		-	SEMIN IRRIG 2	01 00			FRAZIONAMENTO n. 10281 in atti dal 21/05/1986
Notifica				Partita					

INTESTATO

N.	DATI ANAGRAFICI	CODICE FISCALE	DIRITTI E ONERI REALI
1	ASL SA 2 AZIENDA SANITARIA LOCALE SALERNO 2 con sede in SALERNO	03022580652*	(1) Proprieta' per 1000/1000
DATI DERIVANTI DA		SCRITTURA PRIVATA del 24/01/1986 Voltura n . 21680 .1/2007 in atti dal 10/07/2007 (protocollo n . SA0395406) Repertorio n .: 665 Rogante: FRANCESCO GIBBONI Sede: SALERNO Registrazione: AP Sede: EBOLI n: 181 del 07/02/1986 ATTO DI QUIETANZA ED AUTENTICA DI FIRMA	

Rilasciata da: Ufficio Provinciale di SALERNO Richiedente: PICARELLA

Visura per immobile

Situazione degli atti informatizzati al 16/09/2011

Data: 16/09/2011 - Ora: 11.00.20

Fine

Visura n.: SA0567475 Pag: 1

Dati della richiesta	Comune di EBOLI (Codice: D390)
Catasto Terreni	Provincia di SALERNO
	Foglio: 25 Particella: 984

Area di enti urbani e promiscui

N.	DATI IDENTIFICATIVI				DATI CLASSAMENTO				DATI DERIVANTI DA	
	Foglio	Particella	Sub	Porz	Qualità Classe	Superficie(m²)			Reddito	
						ha are ca			Dominicale	Agrario
1	25	984		-	ENTE URBANO	3	44	36		
Notifica						Partita		1		

Tipo mappale del 14/11/2007 n . 562293 .1/2007 in atti
dal 14/11/2007 (protocollo n . SA0562293)

Rilasciata da: **Ufficio Provinciale di SALERNO** Richiedente: **PICARELLA**

Visura per immobile

Situazione degli atti informatizzati al 16/09/2011

Data: 16/09/2011 - Ora: 11.00.31

Fine

Visura n.: SA0567477 Pag: 1

Dati della richiesta	Comune di EBOLI (Codice: D390)
Catasto Terreni	Provincia di SALERNO
	Foglio: 25 Particella: 985

Area di enti urbani e promiscui

N.	DATI IDENTIFICATIVI				DATI CLASSAMENTO					DATI DERIVANTI DA
	Foglio	Particella	Sub	Porz	Qualità Classe	Superficie(m²)	Deduz	Reddito		
						ha are ca		Dominicale	Agrario	
1	25	985		-	ENTE URBANO	1 06 69				Tipo mappale del 14/11/2007 n . 562293 .1/2007 in atti dal 14/11/2007 (protocollo n . SA0562293)
Notifica						Partita	1			

Rilasciata da: Ufficio Provinciale di SALERNO Richiedente: PICARELLA

Visura per immobile

Situazione degli atti informatizzati al 16/09/2011

Data: 16/09/2011 - Ora: 11.00.42

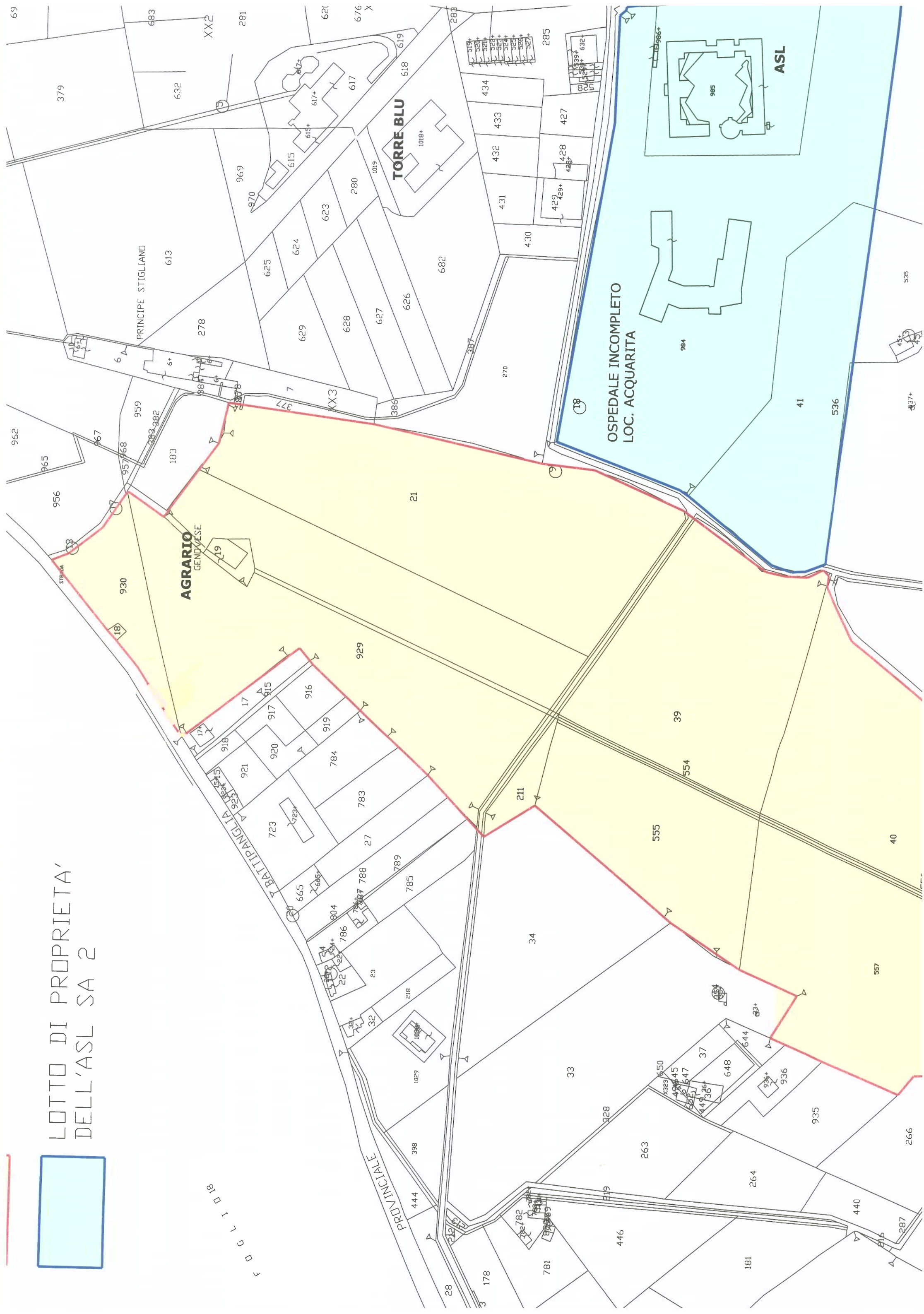
Fine

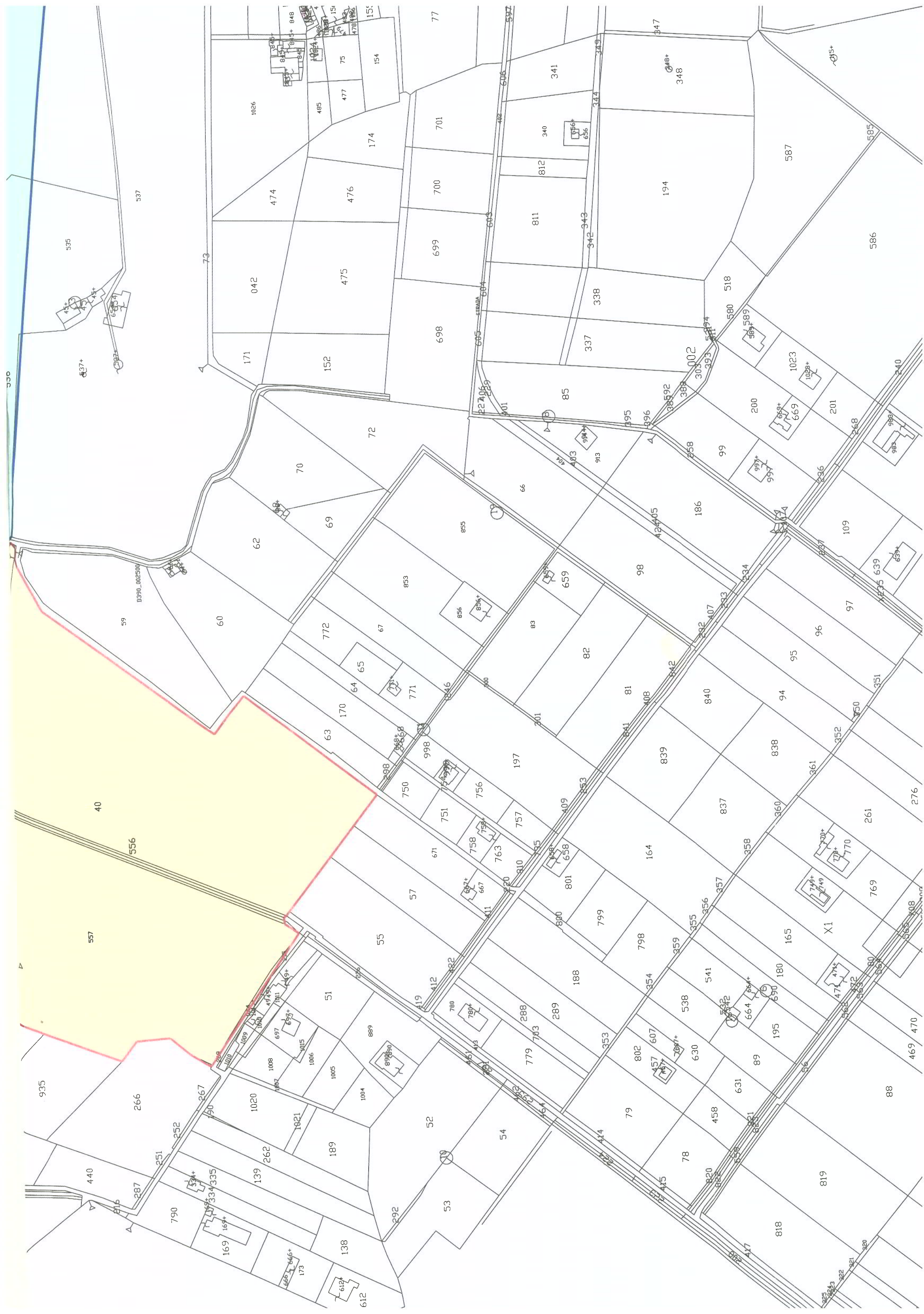
Visura n.: SA0567479 Pag: 1

Dati della richiesta				Comune di EBOLI (Codice: D390)						
				Provincia di SALERNO						
Catasto Terreni				Foglio: 25 Particella: 986						
Area di enti urbani e promiscui										
N.	DATI IDENTIFICATIVI			DATI CLASSAMENTO						DATI DERIVANTI DA
	Foglio	Particella	Sub	Porz	Qualità Classe	Superficie(m²)	Deduz	Reddito		
						ha are ca		Dominicale	Agrario	
1	25	986		-	ENTE URBANO	00 13				Tipo mappale del 14/11/2007 n . 562293 .1/2007 in atti dal 14/11/2007 (protocollo n . SA0562293)
Notifica						Partita	1			
Annotazioni			SR							

Rilasciata da: **Ufficio Provinciale di SALERNO** Richiedente: **PICARELLA**

LOTTO DI PROPRIETA'
DELL'ASL SA 2





1700

1500

1300

7100


7300

7500

LEGENDA



LOTTO DI PROPRIETA'
DEL COMUNE DI EBOLI



LOTTO DI PROPRIETA'
DELL'ASL SA 2

